






# KUNŽAK ÚZEMNÍ PLÁN

	hranice katastrálního území
	hranice zastavěného území k 1. 4. 2007
	zastavěné plochy
	plochy přestavby
	koridory pro dopravní infrastrukturu
	plochy určené k provození územní studie

KUNŽAK ÚZEMNÍ PLÁN ZÁZNAM O ÚČINNOSTI	
Správní orgán, který územní plán vydal:	Zastupitelstvo obce KUNŽAK
Datum vydání:	23. 10. 2008
Datum nabyl účinnosti (ÚP):	
Jméno a příjmení opátele (nebo osobního podpisatele):	Jana Pětišová
Funkce:	prezident MÚJ, starostka města, odborný vyhodnocovatel územního plánování
Podpis:	
Řešeno:	

ZHOVDĚL:	URBANISTICKÉ STŘEDISKO BRNO, spol. s r.o.	Řešeno:
Jméno a příjmení:	Ing. arch. Jana Šestáková	
Funkce:	hlavní projektant	
Podpis:		

## PŘÍLOHA Č. 2 OOP VÝKRES ZÁKLADNÍHO ČLENĚNÍ I.1

EVIDENČNÍ ČÍSLO : 34-15-85  
 ZHOVDĚL : URBANISTICKÉ STŘEDISKO BRNO, spol. s r.o.  
 PROJEKTANTI : ING. ARCH. J. GOLEŠOVÁ, ING. B. JEŽKOVÁ, ING. P. VESELY, MGR. M. NOVOTNÝ  
 GRAF. PRÁCE : V. JEJLÍNKOVÁ  
 POŘIZOVATEL : MĚSTSKÝ ÚŘAD JINDŘICHŮV HRADEC  
 DATUM : ŘÍJEN 2008

