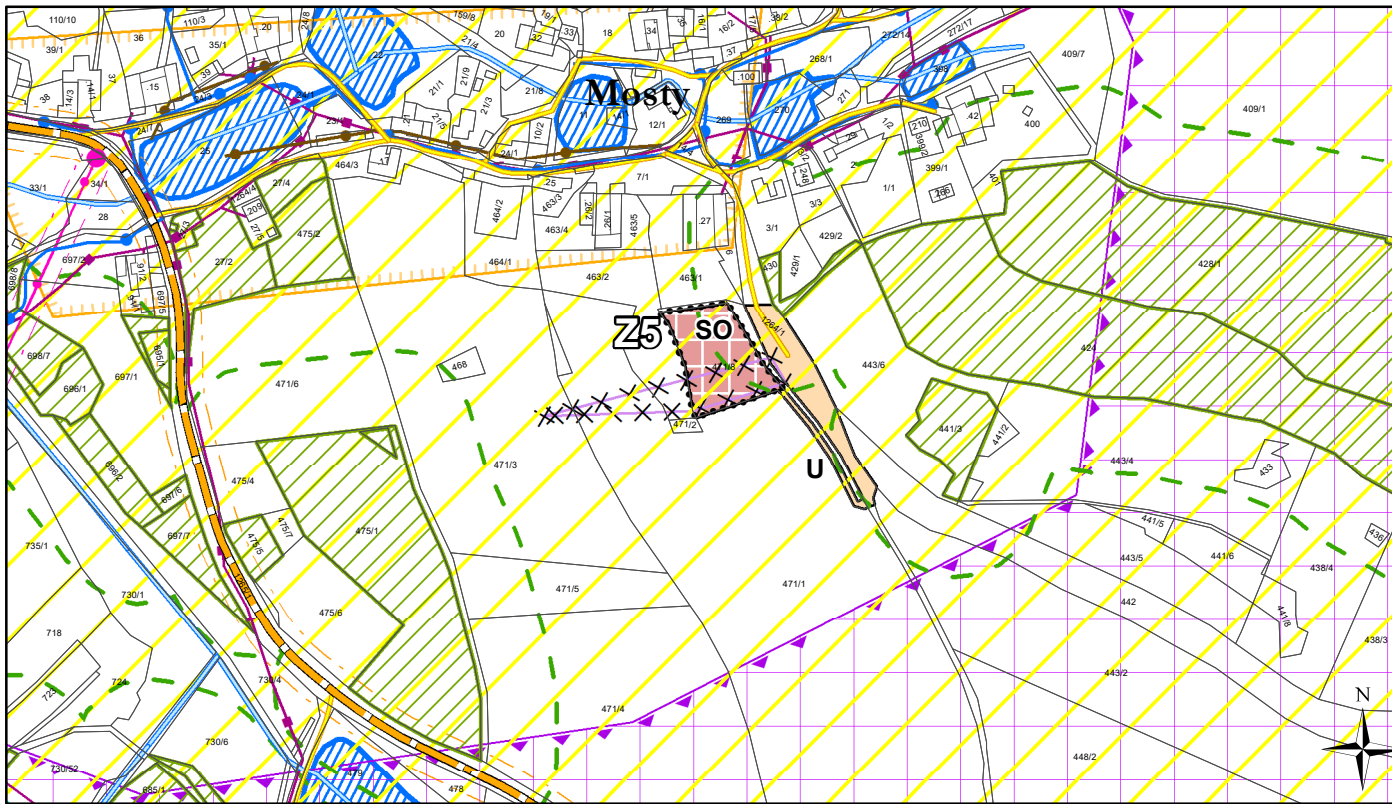





koordinační výkres



odůvodnění změny č. 5 územního plánu Kunžak



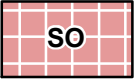
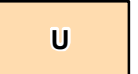
důležitá omezení v území








-  elektrická stanice
-  ochranné pásmo elektrizační soustavy
-  elektrické vedení vysokého napětí
-  komunikační vedení včetně ochranného pásma
-  vodovod včetně ochranného pásma
-  kanalizace včetně ochranného pásma
-  silnice
-  ochranné pásmo silnic
-  místní a účelová komunikace

Legenda

-  zastavitelná plocha
-  zrušená část koridoru pro nadzemní vedení vn

plochy s rozdílným způsobem využití

- | stav | návrh | |
|------|---|-----------------------------------|
| |  | plochy smíšené obytné - SO |
| |  | plochy veřejných prostranství - U |

-  vodní tok
-  vodní nádrž
-  přírodní park
-  les
-  vzdálenost 50 m od okraje lesa
-  letecký koridor LK TSA - MO - ČR
-  území archeologických nálezů kategorie II.

území archeologických nálezů kategorie III. - zbytek území

celé správní území je zájmovým územím Ministerstva obrany z hlediska povolování vyjmenovaných druhů staveb

