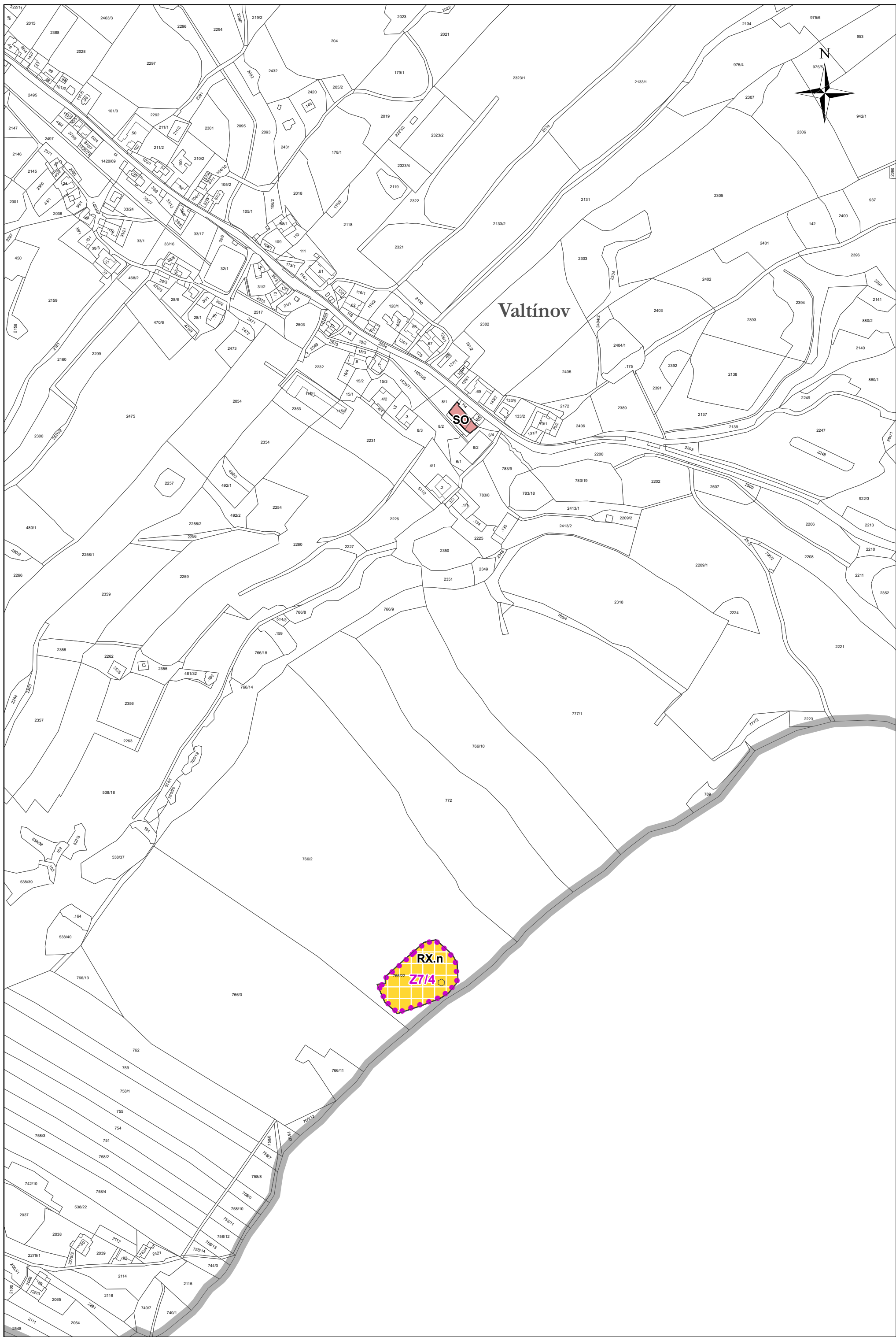
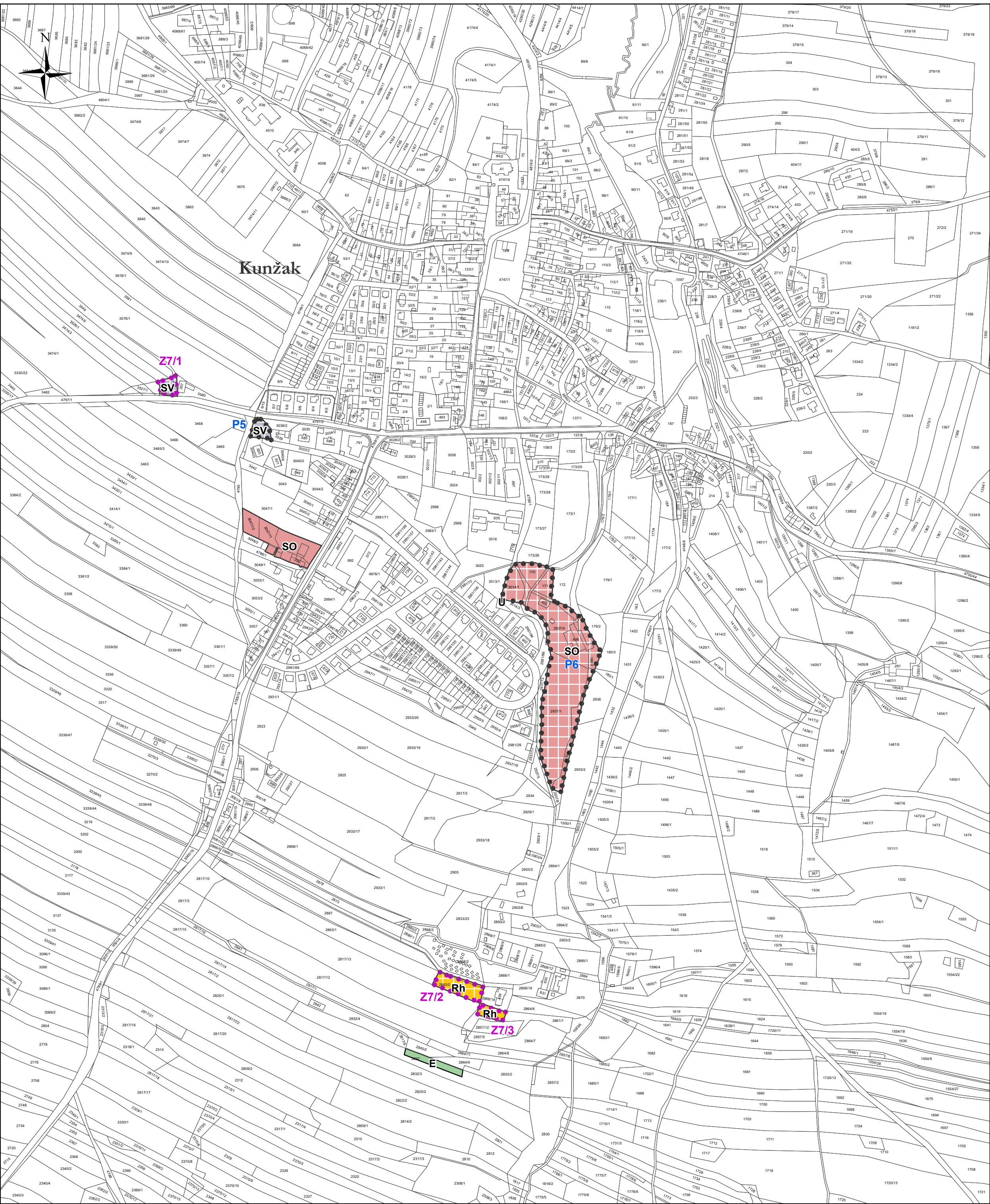


hlavní výkres


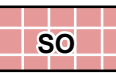
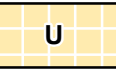




změna č. 7 územního plánu Kunžak



Legenda

-  správní území
-  zastavitelná plocha
-  plocha přestavby

plochy s rozdílným způsobem využití

- | | | |
|---|---|-----------------------------------|
| stav | návrh | |
|  |  | plochy smíšené obytné - SO |
| |  | plochy veřejných prostranství - U |
| |  | rekreace hromadná - Rh |
| |  | rekreace jiná - nepobytová |
| |  | plochy smíšené výrobní - SV |
|  | | plochy přírodní - E |

hlavní výkres

změna č. 7 územního plánu Kunžak

Záznam o účinnosti	
vydávající správní orgán: Zastupitelstvo obce Kunžak	datum nabytí účinnosti:
oprávněná úřední osoba pořizovatele jméno a příjmení: funkce: oprávněná úřední osoba pořizovatele	otisk úředního razítka pořizovatele
jméno a příjmení: Petr Král funkce: starosta obce	
Jolana Zahradková Vlastibor 21, 392 01 Soběslav datum vyhotovení: leden 2025	razítko projektant
vypracoval: Jolana Zahradková	
odpovědný projektant: Vlastimil Smítka	
číslo paré:	

